

## PŘÍLOHA Č. 2 - 28:

# MĚSTSKÁ ČÁST OŘEŠÍN 28



## GRAFICKÁ A TABULKOVÁ ČÁST

Objednatel:



**Statutární město Brno**

Dominikánské nám. 1, PSČ 601 67 Brno

Zhotovitel:



**Brněnské komunikace a. s.**

Renneská třída 787/1a, PSČ 639 00 Brno, Štýřice

Vedoucí zakázky:

Ing. Aleš Keller

Zástupce vedoucího zakázky:

Ing. Miroslav Lauermann

Vypracoval:

Ing. Jaroslav Nešpor, Miroslav Zeman, DiS.

Kontroloval:

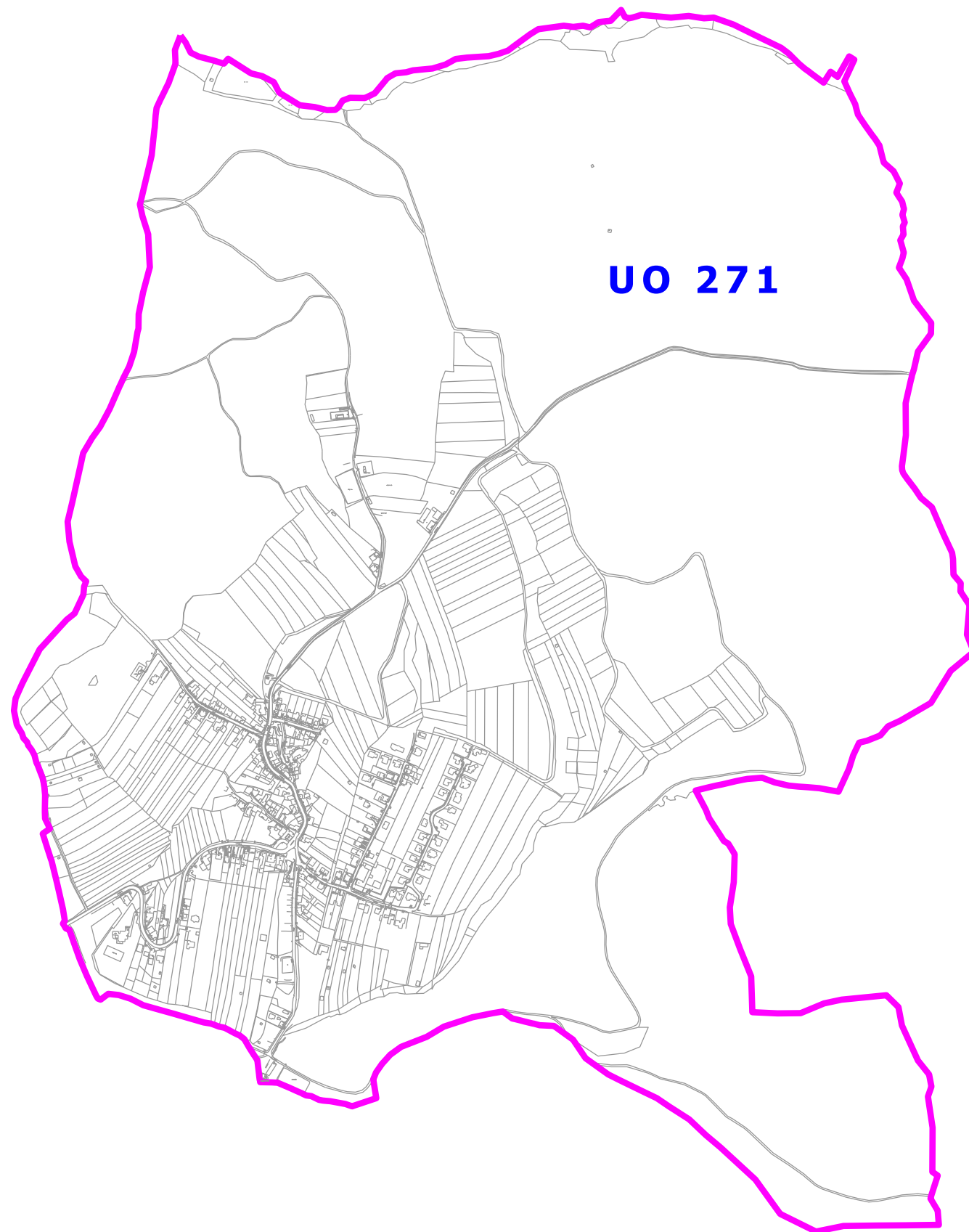
Ing. Miroslav Lauermann

Obsah:

- MAPA MČ
  - SEZNAM ULIC S PŘÍRAZENÍM ČÍSLA UO
  - BILANCE STAT. DOPRAVY V MČ - SOUHRNNÝ PŘEHLED REZIDENTNÍHO PARKOVÁNÍ
    - tabulka
    - graf
    - grafické znázornění disproporce
  - BILANCE STAT. DOPRAVY V MČ - SOUHRNNÝ PŘEHLED OSTATNÍHO PARKOVÁNÍ
    - tabulka
  - DETAILNÍ ANALÝZA UO DLE KÚ
    - grafická část
    - tabulková část
    - tabulková část
- rezidentní a ostatní parkování
  - rezidentní parkování
  - ostatní parkování

# MAPA MČ OŘEŠÍN

## 28



### LEGENDA

-  HRANICE MĚSTSKÉ ČÁSTI
-  HRANICE KATASTRÁLNÍHO ÚZEMÍ
-  HRANICE URBANISTICKÉHO OBVODU
-  POŘADOVÉ ČÍSLO URBANISTICKÉHO OBVODU

SEZNAM ULIC S PŘÍRAZENÍM ČÍSLA UO

NÁZEV ULICE	ČÍSLO UO
-------------	----------

Drozdí	271
Jasná	271
Klimešova	271
Na Buble	271
Odlehlá	271
Příhon	271
Ronovská	271
Šikmá	271
Tihůvka	271
U Zvoničky	271

BILANCE STATICKÉ DOPRAVY V MČ - SOUHRNNÝ PŘEHLED REZIDENTNÍHO PARKOVÁNÍ

Celkový stav v MČ

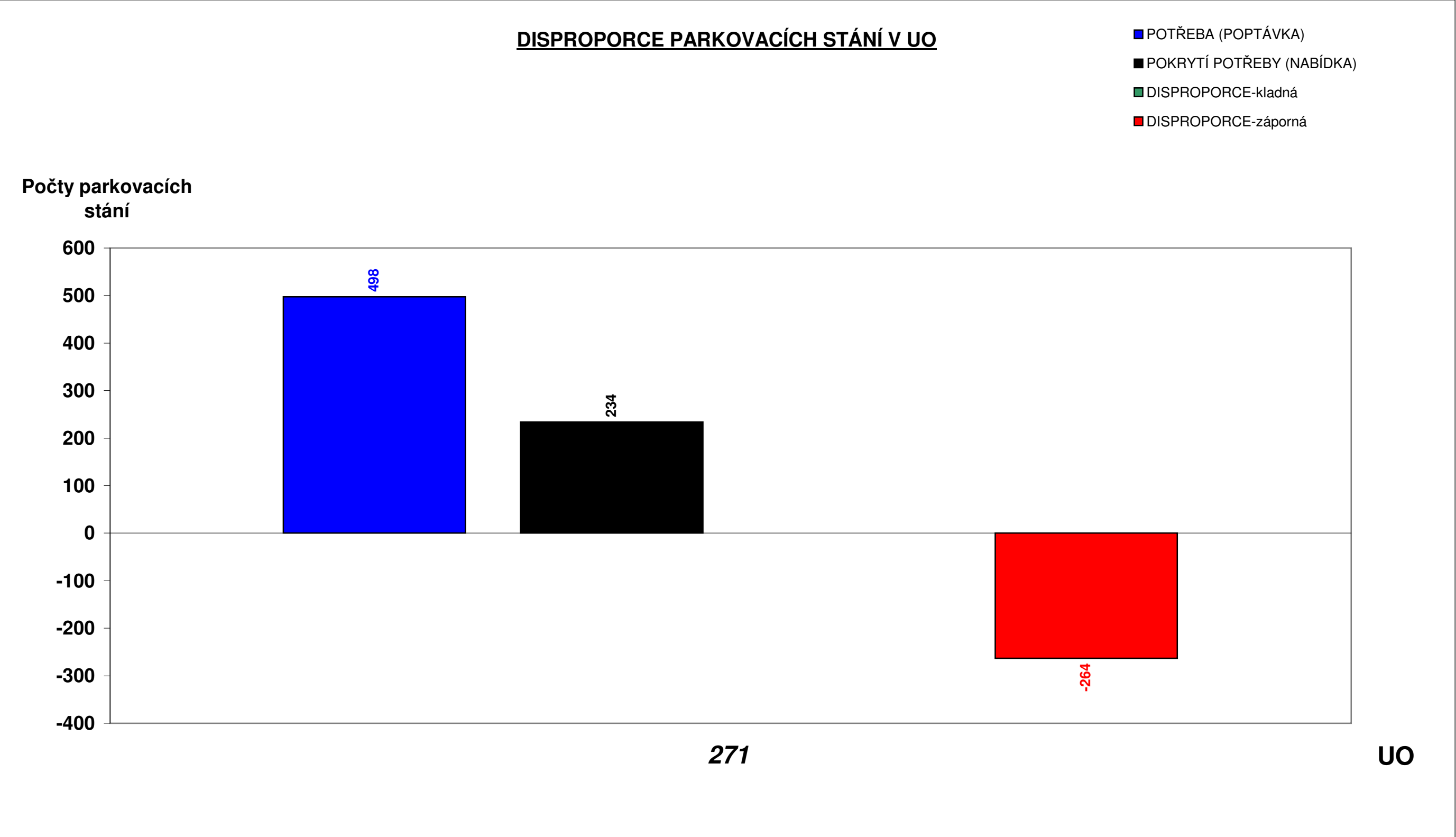
p.č.	MČ	Počet obyvatel		Potřeba (poptávka)	Pokrytí potřeby (nabídka)			Disproporce
		Dle statist.úřadu pro r.2001 s trvalým bydlištěm	Předpokládaný aktuální potenciál obyvatel v území dle počtu bytů a RD pro r.2012	Výpočet park. a odst.míst dle ČSN 736110 dle součinitele vlivu stupně automobil. Ka 1,25 (ZTP)	Legální stání (z toho ZTP)	Informativní údaj o počtu nelegálních stání (do disproporce se nezahrnuje)	Celkem zjištěných stání	Nedostatek/nadbytek park. a odst. míst dle vazby na ČSN při Ka 1,25 (ZTP)
28	OŘEŠÍN	452	641	498 (25)	234 (0)	32	266	-264 (-25)

Rozpis do jednotlivých KÚ

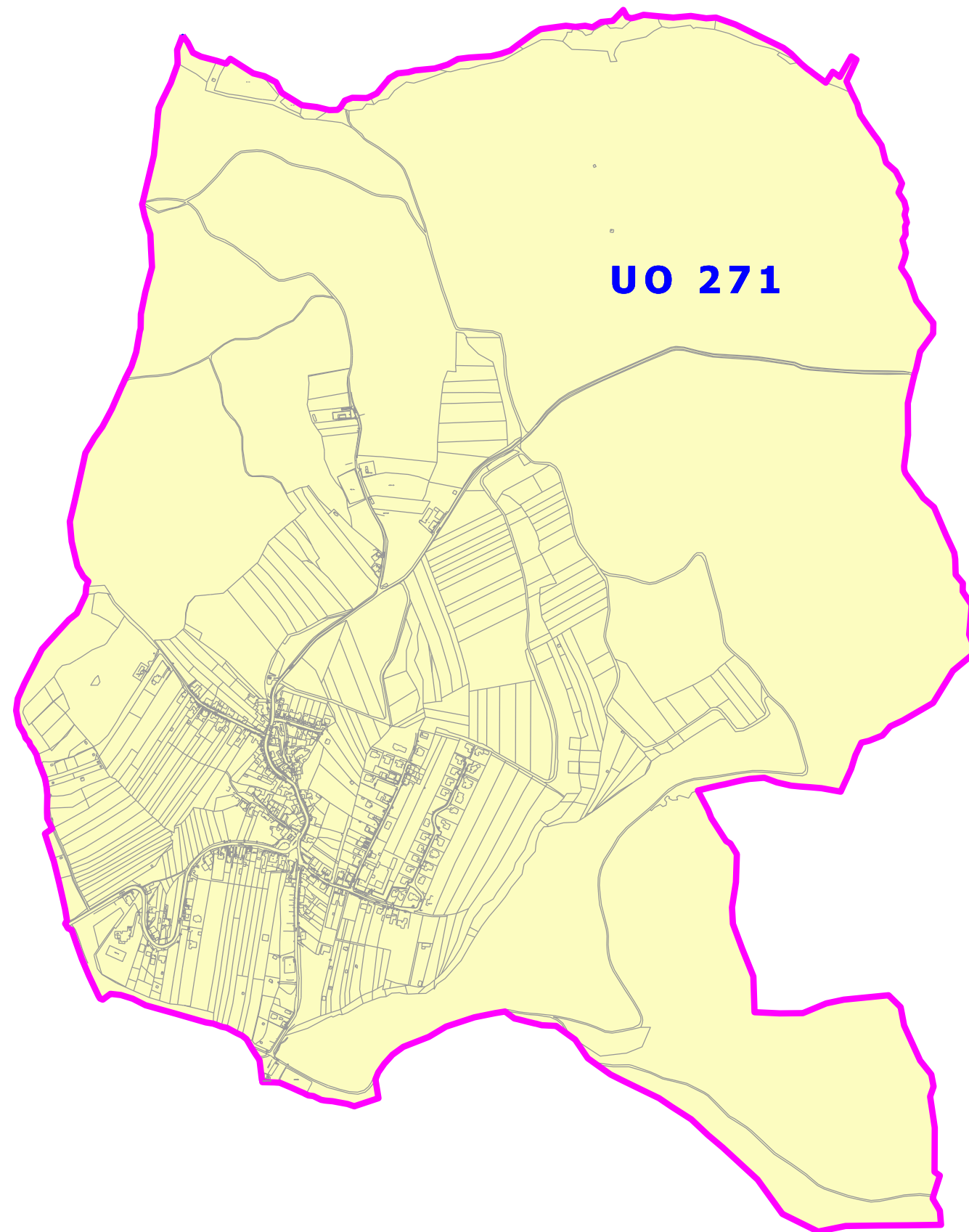
	KÚ	Počet obyvatel		Potřeba (poptávka)	Pokrytí potřeby (nabídka)			Disproporce
		Dle statist.úřadu pro r.2001 s trvalým bydlištěm	Předpokládaný aktuální potenciál obyvatel v území dle počtu bytů a RD pro r.2012	Výpočet park. a odst. míst dle ČSN 736110 dle součinitele vlivu stupně automobilizace Ka 1,25	Legální stání	Informativní údaj o počtu nelegálních stání (do disproporce se nezahrnuje)	Celkem zjištěných stání	Nedostatek/nadbytek park. a odst. míst dle vazby na ČSN při Ka 1,25
	Ořešín	452	641	498	234	32	266	-264

Detailní rozložení po UO

p.č.	UO	Počet obyvatel		Potřeba (poptávka)	Pokrytí potřeby (nabídka)			Disproporce
		Dle statist.úřadu pro r.2001 s trvalým bydlištěm	Předpokládaný aktuální potenciál obyvatel v území dle počtu bytů a RD pro r.2012	Výpočet park. a odst.míst dle ČSN 736110 dle součinitele vlivu stupně automobilizace Ka 1,25	Legální stání	Informativní údaj o počtu nelegálních stání (do disproporce se nezahrnuje)	Celkem zjištěných stání	Nedostatek/nadbytek park. a odst. míst dle vazby na ČSN při Ka 1,25
271	Ořešín	452	641	498	234	32	266	-264



# DISPROPORCE V UO MČ OŘEŠÍN 28



## LEGENDA:

-  DISPROPORCE 0 a více
-  DISPROPORCE -1 až -300
-  DISPROPORCE -301 až -1000
-  DISPROPORCE -1001 až -1500
-  DISPROPORCE -1501 a více
-  HRANICE MĚSTSKÉ ČÁSTI
-  HRANICE KATASTRÁLNÍHO ÚZEMÍ
-  HRANICE URBANISTICKÉHO OBVODU
- UO 276** POŘADOVÉ ČÍSLO URBANISTICKÉHO OBVODU

BILANCE STATICKÉ DOPRAVY V MČ - SOUHRNNÝ PŘEHLED OSTATNÍHO PARKOVÁNÍ

Celkový stav v MČ

		Potřeba (poptávka)	Pokrytí potřeby (nabídka)	Disproporce
p.č.	MČ	Výpočet park. a míst dle ČSN 736110	Legální stání	Nedostatek/nadbytek park. míst dle vazby na ČSN
28	OŘEŠÍN	2	0	-2

Rozpis do jednotlivých KÚ

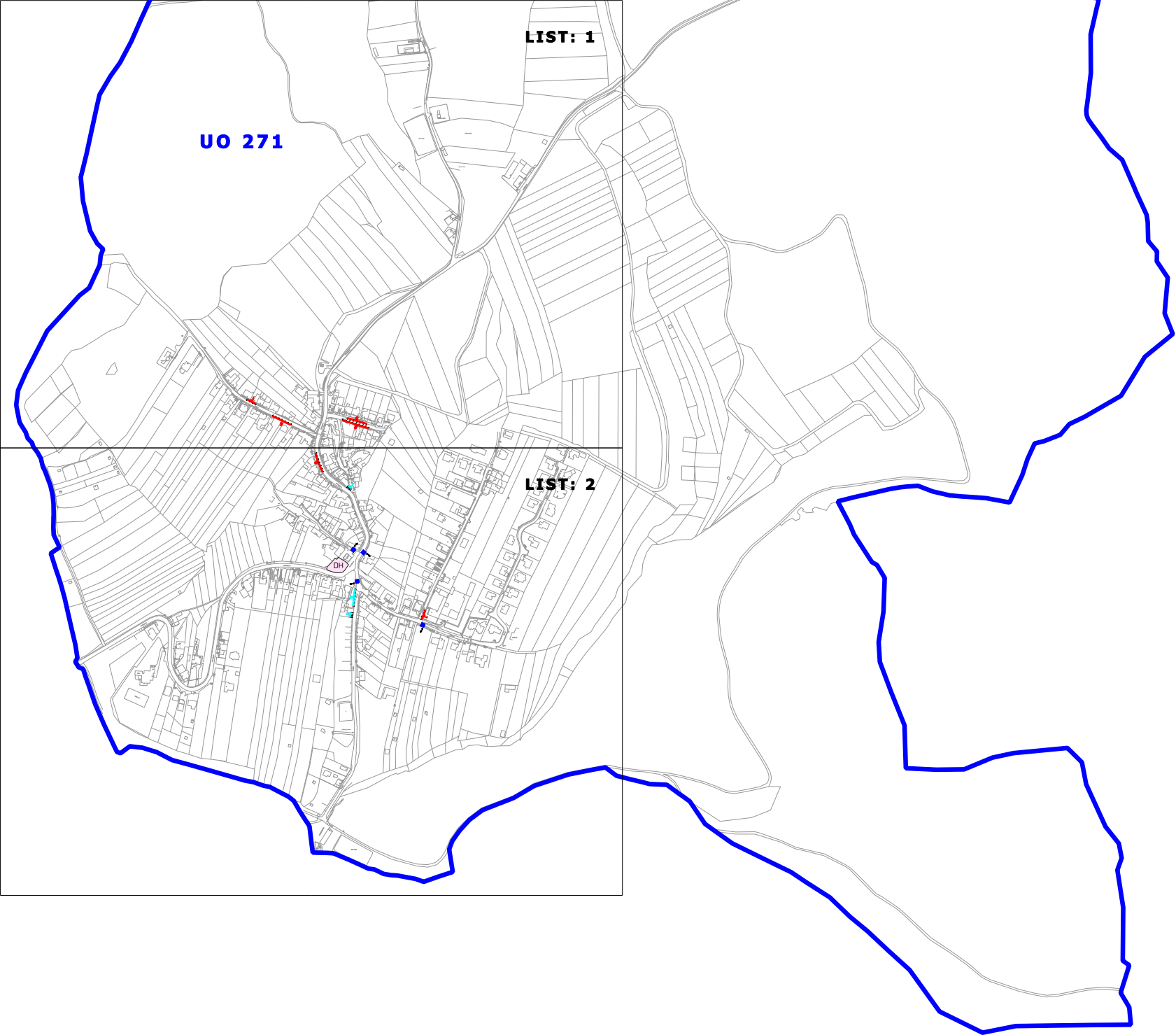
		Potřeba (poptávka)	Pokrytí potřeby (nabídka)	Disproporce
	KÚ	Výpočet park. a míst dle ČSN 736110	Legální stání	Nedostatek/nadbytek park. míst dle vazby na ČSN
	Ořešín	2	0	-2

Detailní rozložení po UO

		Potřeba (poptávka)	Pokrytí potřeby (nabídka)	Disproporce
p.č.	UO	Výpočet park. a míst dle ČSN 736110	Legální stání	Nedostatek/nadbytek park. míst dle vazby na ČSN
271	Ořešín	2	0	-2

# DETAILNÍ ANALÝZA UO DLE KÚ OŘEŠÍN

## REZIDENTNÍ A OSTATNÍ PARKOVÁNÍ



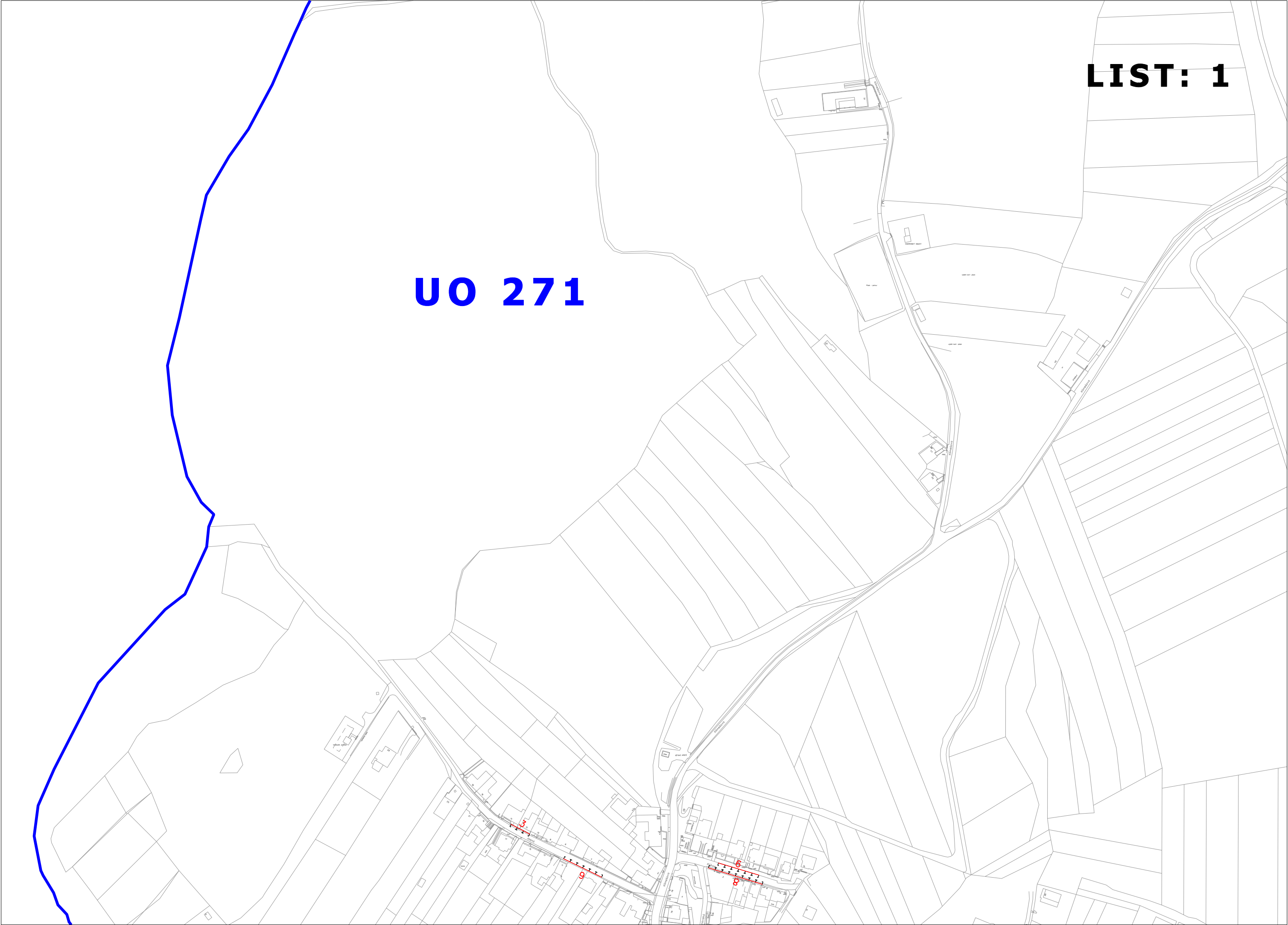
### LEGENDA:

- REZIDENTNÍ PARKOVÁNÍ**
- LEGÁLNÍ PARK. MÍSTO S UVEDENÝM POČTEM A VYZNAČENÝM ZPŮSOBEM STÁNÍ
  - NELEGÁLNÍ PARK. MÍSTO S UVEDENÝM POČTEM A VYZNAČENÝM ZPŮSOBEM STÁNÍ
  - PARKOVIŠTĚ S PA S MOŽNOSTÍ STÁNÍ ZDARMA S RP-KARTOU
  - SAMOSTATNĚ STOJÍCÍ GARÁŽE (ŘADOVÉ, PATROVÉ) S UVEDENÝM POČTEM
- OSTATNÍ PARKOVÁNÍ**
- PARKOVIŠTĚ S PA BEZ MOŽNOSTI STÁNÍ ZDARMA S RP-KARTOU
  - ZÁVOROVÉ SYSTÉMY S PLACENÝMI PARK.MÍSTY
  - VEŘEJNÉ HROMADNÉ GARÁŽE (TYP SLOVAN)
- OSTATNÍ**
- ZPŮSOB ORGANIZACE DOPRAVY
  - HRANICE URBANISTICKÝCH OBLASTÍ
  - POŘADOVÉ ČÍSLO URBANISTICKÉHO OBLASTI
- PLÁN VYUŽITÍ ÚZEMÍ-STABILIZOVANÉ**
- HROMADNÁ OSOBNÍ DOPRAVA (VČ.TECH.ZÁZEMÍ)
  - SLUŽBY PRO AUTOMOBILOVOU DOPRAVU
  - VÝZNAMNÁ PARKOVIŠTĚ
  - PARKOVIŠTĚ TYPU PARK AND RIDE
  - HROMADNÉ ODSTAVNÉ A PARKOVACÍ GARÁŽE
  - LETECKÁ DOPRAVA
- PLÁN VYUŽITÍ ÚZEMÍ-NÁVRH**
- HROMADNÁ OSOBNÍ DOPRAVA (VČ.TECH.ZÁZEMÍ)
  - SLUŽBY PRO AUTOMOBILOVOU DOPRAVU
  - VÝZNAMNÁ PARKOVIŠTĚ
  - PARKOVIŠTĚ TYPU PARK AND RIDE
  - HROMADNÉ ODSTAVNÉ A PARKOVACÍ GARÁŽE
  - LETECKÁ DOPRAVA

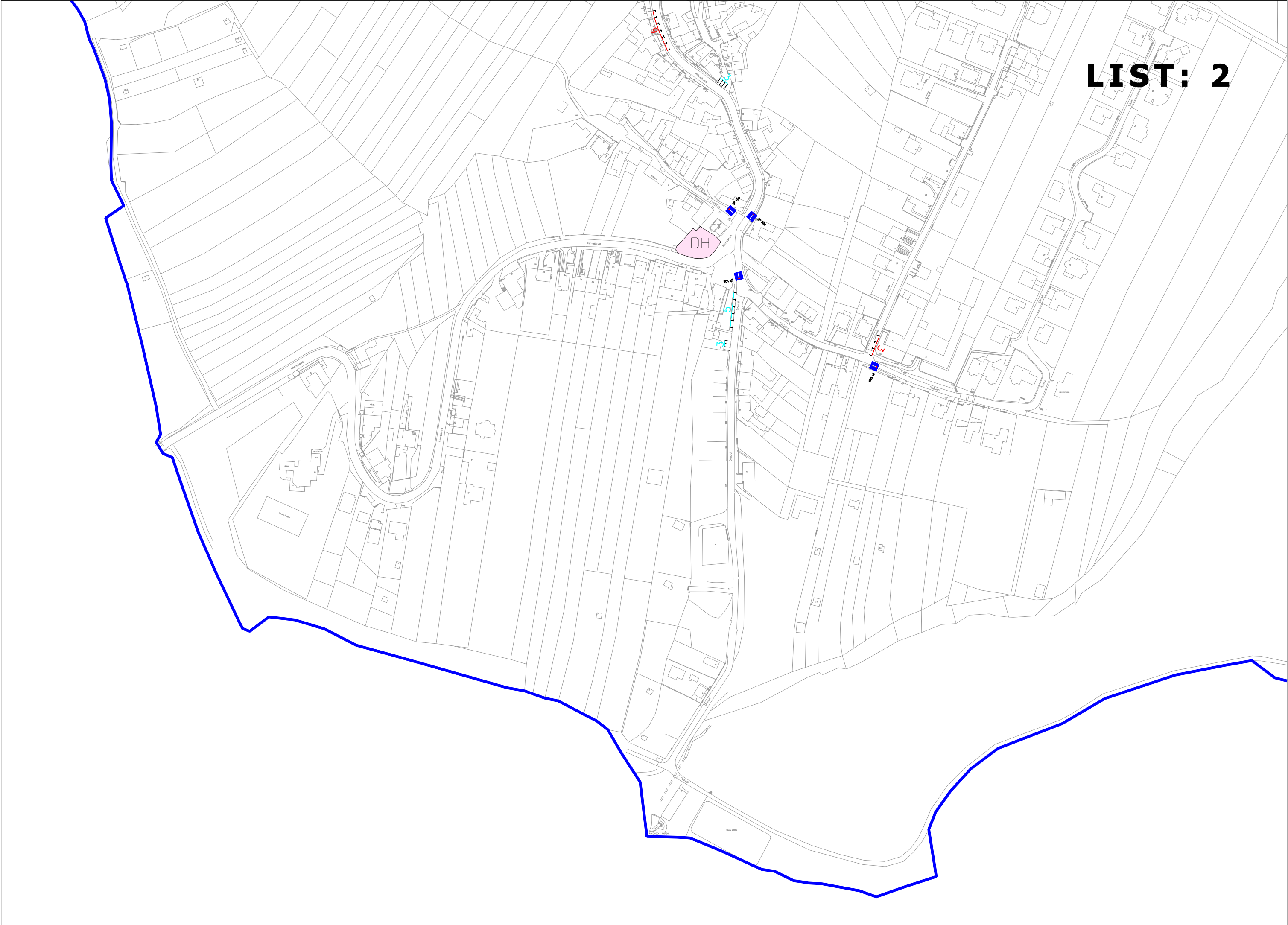


**LIST: 1**

**UO 271**



LIST: 2



MČ: OŘEŠÍN

KÚ: Ořešín

Urbanizace			Potřeba						Pokrytí						Disproporce	Rozvoj
UO	ULICE	TYP ZÁSTAVBY	Počet byt.jednotek do 100m2 (BD-bytové domy)	Počet byt.jednotek do 100m2 (PD-panelové domy)	Výpočet poptávky park. a odst.míst dle ČSN 736110 do 100m2	Počet byt.jednotek nad 100m2 (RD-rodinné domy)	Výpočet poptávky park. a odst.míst dle ČSN 736110 nad 100m2	CELKOVÁ POTŘEBA STÁNÍ (výpočet dle ČSN)	Venkovní parkoviště (na veř.komunikacích)	Kryté parkoviště (sočást RD, BD, PD)	Samostatné stojící garáže (řadové, patrové)	Veřejné hromadné garáže (typ Slovan)	CELKOVÁ NABÍDKA LEGÁL. STÁNÍ	NELEGÁLNÍ park. a odst. stání	Nedostatek / nadbytek park. a odst.míst	Připravované stavby park.stání v režii UMČ

271	Klimešova	RD			0	55	150	150	3	56			59	6	-91	
	Příhon	RD			0	11	30	30		13			13	14	-17	
	Jasná	RD			0	21	57	57		19			19	9	-38	
	Ronovská	RD			0	4	11	11		8			8		-3	
	U Zvoničky	RD			0	15	41	41		9			9		-32	
	Odlehlá	RD			0	25	68	68		30			30	3	-38	
	Šikmá	RD			0	23	63	63		42			42		-21	
	Tihůvka	RD			0	17	46	46		18			18		-28	
	Na Buble	RD			0	3	8	8		18			18		10	
	Drozdí	RD			0	9	24	24	8	10			18		-6	

Suma			0	0	0	183	498	498	11	223	0	0	234	32	-264	0
------	--	--	---	---	---	-----	-----	-----	----	-----	---	---	-----	----	------	---

Celkový součet všech bytů a rodinných domů	183
Předpokládaný aktuální potenciál obyvatel v bytech a r.domech	641

CELKOVÁ POTŘEBA STÁNÍ (výpočet dle ČSN)  
CELKOVÁ NABÍDKA LEGÁL. STÁNÍ  
DISPROPORCE nedostatek/nadbytek park.a odst. míst

498  
234  
-264

MČ: OŘEŠÍN

KÚ: Ořešín

Urbanizace		Potřeba, Pokrytí												Disproporce		
UO	ULICE	PŘEDMĚT FUNKČNÍHO VYUŽITÍ (Výpočet poptávky park. míst dle ČSN 736110 a zjištěná nabídka park. míst)												CELKOVÁ POTŘEBA STÁNÍ (výpočet dle ČSN)	CELKOVÁ NABÍDKA LEGÁL. STÁNÍ	Nedostatek / nadbytek park. a odst.míst
		ŠKOLSTVÍ		ZDRAVOTNICTVÍ		PROVOZ.	VÝROBNÍ PODNIKY		KOMERČNÍ OBLAST		KULTURA, SPORT					
		potřeba	pokrytí	potřeba	pokrytí	potřeba	potřeba	pokrytí	potřeba	pokrytí	potřeba	pokrytí				
271	Klimešova	2	0			37							2	0	-2	
	Příhon												0	0	0	
	Jasná												0	0	0	
	Ronovská												0	0	0	
	U Zvoničky												0	0	0	
	Odlehlá					4							0	0	0	
	Šikmá					4							0	0	0	
	Tihůvka												0	0	0	
	Na Buble												0	0	0	
	Drozdí					6							0	0	0	
Suma		2	0	0	0	51	0	0	0	0	0	0	2	0	-2	

CELKOVÁ POTŘEBA STÁNÍ (výpočet dle ČSN)

2

CELKOVÁ NABÍDKA LEGÁL. STÁNÍ

0

DISPROPORCE nedostatek/nadbytek park.a odst. míst

-2